№ 115-2020
Дата выдачи: «25» июня 2020г.

ПАСПОРТ
доступности объекта в приоритетных сферах жизнедеятельности инвалидов и других маломобильных групп населения

Заказчик:
Нефтеюганское городское муниципальное автономное учреждение культуры «Историко-художественный музейный комплекс»

Объект:
Структурное подразделение: «Музей реки Обь» по адресу: 628303, Российская Федерация, ХМАО-Югра, город Нефтеюганск, микрорайон 9, дом № 28, пом. № 1.

г. Нефтеюганск 2020 г.

Содержание:

1. ***Общие сведения об объекте;***
2. ***Характеристика деятельности организации на объекте (по обслуживанию населения);***
3. ***Состояние доступности объекта;***
4. ***Управленческое решение (план работ по адаптации):***
   Экспертное заключение;
5. ***Особые отметки;***

Приложения:

- Приложение А.1 - АНКЕТА (информация об объекте социальной инфраструктуры) К ПАСПОРТУ ДОСТУПНОСТИ ОСИ №115-2020 от 25.06.2020 г;
- Приложение А.2 – АКТ ОБСЛЕДОВАНИЯ объекта социальной инфраструктуры К ПАСПОРТУ ДОСТУПНОСТИ ОСИ №115-2020 от 25.06.2020 г;
- Приложение А.3 - План мероприятий ("дорожная карта") по повышению значений показателей доступности для инвалидов объекта и предоставляемых на нем услуг;
- Приложение А.4 - График контрольных проверок (оценка результат исполнения плана по адаптации, с размещением (обновлением) информации на картах доступности:
www.zhit-vmeste.ru,
www.kartadostupnosti.ru;
www.tisugra.admhmao.ru.
- Копии Сертификатов специалистов, аккредитованных в качестве экспертов;

1. Общие сведения об объекте.

1.1.	Наименование (вид) объекта	НГ МАУК «Историко-художественный музейный комплекс», структурное подразделение: «Музей реки Обь»	
1.2.	Адрес объекта	628303, Российская Федерация, ХМАО-Югра, город Нефтеюганск, микрорайон 9, домN№ 28, пом. №1.	
1.3.	Сведения о размещении объекта	отдельно стоящее здание	Площадью 604,9 кв. м., музейная деятельность осуществляется на 1 этаже;
		наличие прилегающего земельного участка	Нет;
1.4.	Год постройки здания	1984 г.	
1.5.	Год последнего капитального ремонта	Нет данных;	
1.6.	Дата предстоящих плановых ремонтных работ:	текущего	Нет данных;
		капитального	Нет данных;
1.7.	Название организации (учреждения), (полное юридическое наименование согласно уставу, краткое наименование)	Нефтеюганское городское муниципальное автономное учреждение культуры «Историко-художественный музейный комплекс (НГ МАУК «Музейный комплекс»)	
1.8.	Юридический адрес организации (учреждения)	628303, Российская Федерация, ХМАО-Югра, город Нефтеюганск, микрорайон 10, дом №14, пом. 2	
1.9.	Основание для пользования объектом	оперативное управление	X
		аренда	
		собственность	
		иное	
1.10.	Форма собственности	государственная	X
		негосударственная	
1.11.	Территориальная принадлежность	федеральная	
		региональная	
		муниципальная	X

1.12.	Вышестоящая организация	Наименование	Комитет культуры и туризма администрации города Нефтеюганска
		Адрес	Российская Федерация 628301, Ханты-Мансийский Автономный округ - Югра, город Нефтеюганск, 5-й микрорайон, 11
		Телефон	8(3463) 27-63-19
		e-mail:	kultura@admugansk.ru

2. Характеристика деятельности организации на объекте (по обслуживанию населения).

2.1.	Сфера деятельности:	Здравоохранение	
		Образование	
		Социальная защита	
		Физическая культура и спорт	
		Культура	X (Культура и туризм. Музейное дело)
		Связь и информация	
		Транспорт	
		Жилой фонд	
		Потребительский рынок и сфера услуг	
		Другое	
2.2.	Виды оказываемых услуг:	Публичный показ музейных предметов, музейных коллекций их формирование, учет, изучение, обеспечение физического сохранения.	
2.3.	Форма оказания услуг:	На объекте	X
		С длительным пребыванием	
		С проживанием	
		На дому	
		Дистанционно	
2.4.	Категории обслуживаемого	Дети	
		Взрослые	

	населения по возрасту:	трудоспособного возраста	
		Пожилые	
		Все возрастные категории	X
2.5.	Категории обслуживаемых инвалидов:	Инвалиды передвигающиеся на креслах-колясках	X
		Инвалиды с нарушениями опорно-двигательного аппарата	X
		Инвалиды с нарушениями зрения	X
		Инвалиды с нарушениями слуха	X
		Инвалиды с нарушениями умственного развития	X
2.6.	Плановая мощность:	Посещаемость (количество обслуживаемых в день)	От 10-30 человек;
		Вместимость	50 человек;
		Пропускная способность	50 человек;
2.7.	Участие в исполнении индивидуальной программы реабилитации инвалида, ребенка-инвалида	Да	
		Нет	X

3. Состояние доступности объекта.

3.1. Путь следования к объекту пассажирским транспортом:

Описать маршрут движения с использованием пассажирского транспорта	Путь следования к объекту городским общественным транспортом до остановочного пункта «Музей » маршрут № 5; Путь следования к объекту городским общественным транспортом до остановочного пункта «Стоматология » маршрут № 5;
Наличие адаптированного пассажирского транспорта к объекту (указать номера маршрутов)	Отсутствует;

3.2. Путь к объекту от ближайшей остановки пассажирского транспорта:

Расстояние до объекта от остановки транспорта (м.)	ООТ «Музей» до объекта -20 м; ООТ « Стоматология» до объекта – 90м;	
Время движения пешком (мин.)	меньше 5 мин.;	
Наличие выделенного от проезжей части пешеходного пути (да, нет)	Да;	
Перекрестки:	Нерегулируемые	X (Выезд транспорта из жилых зон. Пешеходный переход, нерегулируемый.)
	Регулируемые	
	Со звуковой сигнализацией	
	С таймером	
	Нет	X
Информация на пути следования к объекту:	Акустическая	
	Тактильная	
	Визуальная	
	Нет	X
Перепады высоты на пути:	Есть, (описать)	X, (перепады высот между началом и окончанием пешеходных дорожек)
	Нет	
Их обустройство для инвалидов на коляске:	Да	
	Нет	X

3.3. Организация доступности объекта для инвалидов – форма обслуживания:*

№ п\п	Категория инвалидов (вид нарушения)	Вариант организации доступности объекта (формы обслуживания)*
1	Все категории инвалидов и маломобильных групп населения	Б
В том числе категории инвалидов:		
2	Инвалиды, передвигающиеся на креслах-колясках	ДУ
3	Инвалиды с нарушениями опорно-двигательного аппарата	ДУ
4	Инвалиды с нарушениями зрения	ВНД
5	Инвалиды с нарушениями слуха	ДУ
6	Инвалиды с нарушениями умственного развития	ДУ

*Указывается один из вариантов: А – доступность всех зон и помещений (универсальная); Б – доступны специально выделенные участки и помещения, ДУ – доступность условная (дополнительная помощь сотрудника), ВНД – доступность не организована.

3.4. Состояние доступности основных структурно-функциональных зон:

№ п\п	Основные структурно-функциональные зоны	Состояние доступности, в том числе для основных категорий инвалидов**
1	Территория, прилегающая к зданию (участок)	Нет ПТ
2	Вход (входы) в здание	ДУ (К, Г, О, У) ВНД (С)
3	Путь (пути) движения внутри здания (в том числе пути эвакуации)	ДУ (К, Г, О, У) ВНД (С)
4	Зона целевого назначения здания (целевого посещения объекта)	ДУ (К, Г, О, У) ВНД (С)
5	Санитарно-гигиенические помещения	ДУ (Г, У) ВНД (К, О, С)
6	Система информации и связи (на всех зонах)	ВНД
7	Пути движения к объекту (от остановки транспорта)	ВНД

** Указываются: ДП-В – доступно полностью всем; ДП-И (К – инвалиды, передвигающиеся на креслах-колясках, О – инвалиды с нарушением опорно-двигательного аппарата, С – инвалиды с нарушением зрения, Г – инвалиды с нарушением слуха, У – инвалиды с нарушением умственного развития)- доступно полностью избирательно (указать категории инвалидов); ДЧ-В – доступно частично всем; ДЧ-И (К, О, С, Г, У) – доступно частично избирательно (указать категории инвалидов); ДУ – доступно условно, ВНД – временно недоступно.

3.5. *Итоговое заключение о состоянии доступности ОСИ:*

□«ДУ» - ОБЪЕКТ ДОСТУПЕН УСЛОВНО;

ЭКСПЕРТНОЕ ЗАКЛЮЧЕНИЕ:

" О состоянии доступности объекта и предоставляемых услуг для инвалидов и других МГН и возможной адаптации ОСИ"

Ответственные:

О.Г. Кожевников

Ю.В. Харина

Цели:

Определение текущего состояния доступности ОСИ для инвалидов всех категорий и представителей МГН и возможной адаптации ОСИ.

Задачи:

Определение текущего уровня доступности объекта и услуг, разработка мероприятий, в том числе компенсирующих, направленных на повышение уровня доступности ОСИ, с соблюдением «разумного приспособления» и «универсального дизайна», действующего законодательства в РФ, регламентирующего данную категорию ОСИ.

Текущий уровень доступности объекта и услуг:

Объект: «ДУ» - доступно условно.

Услуги: «ДУ» - доступно условно.

Выводы и предложения:

Учитывая архитектурно-планировочные особенности здания и участка, реализация Управленческих решений и Плана мероприятий ("дорожной карты") обеспечит итоговый уровень доступности для инвалидов и других маломобильных групп населения объекта и предоставляемых услуг: ДЧ-В, удовлетворяющий требованиям:

- положения об обеспечении "разумного приспособления" Конвенции о правах инвалидов от 13.12.2006г.;

- СП 59.13330.2016 «Доступность зданий и сооружений для маломобильных групп населения»;

- Приказа Министерства культуры РФ от 16.11.2015г. N 2803 «Об утверждении Порядка обеспечения условий доступности для инвалидов музеев, включая возможность ознакомления с музейными предметами и музейными коллекциями, в соответствии с законодательством Российской Федерации о социальной защите инвалидов»

Эксперт в области формирования доступной среды для инвалидов и маломобильных групп населения в соответствии с требованиями РОСС RU.К1039.04ЖЖЖО;

_____/ О.Г. Кожевников/

Эксперт в области формирования доступной среды для инвалидов и маломобильных групп населения в соответствии с требованиями РОСС RU.К1039.04ЖЖЖО;

_____/ Ю.В. Харина/

4. Управленческое решение.

(предложения по адаптации основных структурных элементов объекта)

4.1. Рекомендации по адаптации основных структурных элементов объекта:

№ п\п	Основные структурно-функциональные зоны	Рекомендации по адаптации объекта (вид работ)*
1	Территория, прилегающая к зданию (участок)	Нет ПТ
2	Вход (входы) в здание	КР, ТСР
3	Путь (пути) движения внутри здания (в том числе пути эвакуации)	КР, ТСР
4	Зона целевого назначения здания	КР, ТСР
5	Санитарно-гигиенические помещения	КР, ТСР
6	Система информации и связи (на всех зонах)	ТСР
7	Пути движения к объекту (от остановки транспорта)	КР, ТСР

** Указываются один из вариантов (видов работ): не нуждается; ремонт (текущий, капитальный); индивидуальное решение с ТСР; технические решения не возможны – организация альтернативной формы обслуживания.*

4.2. Период проведения работ.

- Приложение А.3 к Паспорту доступности объекта в приоритетных сферах жизнедеятельности инвалидов и других маломобильных групп населения: План мероприятий ("дорожная карта") по повышению значений показателей доступности для инвалидов объекта и предоставляемых на нем услуг.

(указывается, Администрацией ОСИ, наименование документа: программы, плана);

4.3. *Ожидаемый результат по состоянию доступности при выполнении плана работ по адаптации.*

Изменение состояния доступности основных структурно-функциональных зон (* Указываются: ДП-В – доступно полностью всем; ДП-И доступно полностью избирательно; (К – инвалиды, передвигающиеся на креслах-колясках, О – инвалиды с нарушением опорно-двигательного аппарата, С – инвалиды с нарушением зрения, Г – инвалиды с нарушением слуха, У – инвалиды с нарушением умственного развития)- доступно полностью избирательно (указать категории инвалидов); ДЧ-В – доступно частично всем; ДЧ-И (К, О, С, Г, У) – доступно частично избирательно (указать категории инвалидов); ДУ – доступно условно, ВНД – временно недоступно).	ОСФЗ	До адаптации	После адаптации
	Территория, прилегающая к зданию (участок)	Нет ПТ	Нет ПТ
	Вход (входы) в здание	ДУ (К, Г, О, У) ВНД (С)	ДЧ-В
	Путь (пути) движения внутри здания (в том числе пути эвакуации)	ДУ (К, Г, О, У) ВНД (С)	ДЧ-В
	Зона целевого назначения здания (целевого посещения объекта)	ДУ (К, Г, О, У) ВНД (С)	ДЧ-В
	Санитарно-гигиенические помещения	ДУ (Г, У) ВНД (К, О, С)	ДЧ-В
	Система информации и связи (на всех зонах)	ВНД	ДЧ-В
	Пути движения к объекту (от остановки транспорта)	ВНД	ДЧ-В

4.4. *Для принятия решения требуется, не требуется:*

Согласование: не требуется;

Имеется (отсутствует) заключение уполномоченной организации о состоянии доступности объекта *(наименование документа и выдавшей его организации, дата)*: отсутствует;

4.5. Информация о размещении (обновлении) на Карте доступности субъекта РФ:

- Приложение А.4 к Паспорту доступности объекта в приоритетных сферах жизнедеятельности инвалидов и других маломобильных групп населения: График контрольных проверок (оценка результат исполнения плана по адаптации, с размещением (обновлением) информации на картах доступности: www.zhit-vmeste.ru, www.kartadostupnosti.ru; www.tisugra.admhmao.ru);

(указывается, Администрацией ОСИ, наименование сайта, портала, дата размещения (обновления));

5. Особые отметки:

Паспорт сформирован на основании:

- Приложение А.1. АНКЕТА (информация об объекте социальной инфраструктуры) К ПАСПОРТУ ДОСТУПНОСТИ ОСИ №115-2020 от 25.06.2020 г;
- Приложение А.2. АКТ ОБСЛЕДОВАНИЯ объекта социальной инфраструктуры К ПАСПОРТУ ДОСТУПНОСТИ ОСИ №115-2020 от 25.06.2020 г;

Приложение А.1

УТВЕРЖДАЮ
Директор НГ МАУК «Историко-художественный музейный комплекс»
_____/ Астрелина Н.В./

АНКЕТА

(информация об объекте социальной инфраструктуры)
К ПАСПОРТУ ДОСТУПНОСТИ ОСИ
№ 115-2020 от 25.06.2020г.

1. Общие сведения об объекте.

1.1.	Наименование (вид) объекта	Структурное подразделение НГ МАУК «Историко-художественный музейный комплекс» «Музей реки Обь»	
1.2.	Адрес объекта	628303, Российская Федерация, ХМАО-Югра, город Нефтеюганск, микрорайон 9, дом№ 28, пом. №1.	
1.3.	Сведения о размещении объекта	отдельно стоящее здание	Площадью 604,9 кв. м., музейная деятельность осуществляется на 1 этаже;
		наличие прилегающего земельного участка	Нет;
1.4.	Год постройки здания	1984 г.	
1.5.	Год последнего капитального ремонта	Нет данных;	
1.6.	Дата предстоящих плановых ремонтных работ:	текущего	Нет данных;
		капитального	Нет данных;
1.7.	Название организации (учреждения), (полное юридическое наименование согласно уставу, краткое наименование)	Нефтеюганское городское муниципальное автономное учреждение культуры «Историко-художественный музейный комплекс» (НГ МАУК «Музейный комплекс»)	

.8.	Юридический адрес организации (учреждения)	628303, Российская Федерация, ХМАО-Югра, город Нефтеюганск, микрорайон 10, дом №14, пом. 2.	
1.9.	Основание для пользования объектом	оперативное управление	X
		аренда	
		собственность	
		иное	
1.10.	Форма собственности	государственная	X
		негосударственная	
1.11.	Территориальная принадлежность	федеральная	
		региональная	
		муниципальная	X
1.12.	Вышестоящая организация	Наименование	Комитет культуры и туризма администрации города Нефтеюганска
		Адрес	Российская Федерация 628301, Ханты-Мансийский Автономный округ - Югра, город Нефтеюганск, 5-й микрорайон, 11
		Телефон	8(3463) 27-63-19
		e-mail:	kultura@admugansk.ru

2. Характеристика деятельности организации на объекте (по обслуживанию населения).

2.1.	Сфера деятельности:	Здравоохранение	
		Образование	
		Социальная защита	
		Физическая культура и спорт	
		Культура	X (Культура и туризм. Музейное дело)
		Связь и информация	
		Транспорт	
		Жилой фонд	

		Потребительский рынок и сфера услуг	
		Другое	
2.2.	Виды оказываемых услуг:	Публичный показ музейных предметов, музейных коллекций их формирование, учет, изучение, обеспечение физического сохранения.	
2.3.	Форма оказания услуг:	На объекте	X
		С длительным пребыванием	
		С проживанием	
		На дому	
		Дистанционно	
2.4.	Категории обслуживаемого населения по возрасту:	Дети	
		Взрослые трудоспособного возраста	
		Пожилые	
		Все возрастные категории	X
2.5.	Категории обслуживаемых инвалидов:	Инвалиды передвигающиеся на креслах-колясках	X
		Инвалиды с нарушениями опорно-двигательного аппарата	X
		Инвалиды с нарушениями зрения	X
		Инвалиды с нарушениями слуха	X
		Инвалиды с нарушениями умственного развития	X
2.6.	Плановая мощность:	Посещаемость (количество обслуживаемых в	От 10-30 человек;

		день)	
		Вместимость	50 человек;
		Пропускная способность	50 человек;
2.7.	Участие в исполнении индивидуальной программы реабилитации инвалида, ребенка-инвалида	Да	
		Нет	X

3. Состояние доступности объекта.

3.1. Путь следования к объекту пассажирским транспортом:

Описать маршрут движения с использованием пассажирского транспорта	Путь следования к объекту городским общественным транспортом до остановочного пункта «Музей » маршрут № 5; Путь следования к объекту городским общественным транспортом до остановочного пункта «Стоматология » маршрут № 5;
Наличие адаптированного пассажирского транспорта к объекту (указать номера маршрутов)	Отсутствует;

3.2. Путь к объекту от ближайшей остановки пассажирского транспорта:

Расстояние до объекта от остановки транспорта (м.)	ООТ «Музей» до объекта -20 м; ООТ « Стоматология» до объекта – 90м;	
Время движения пешком (мин.)	меньше 5 мин.;	
Наличие выделенного от проезжей части пешеходного пути (да, нет)	Да;	
Перекрестки:	Нерегулируемые	X (Выезд транспорта из жилых зон. Пешеходный переход, нерегулируемый.)

	Регулируемые	
	Со звуковой сигнализацией	
	С таймером	
	Нет	X
Информация на пути следования к объекту:	Акустическая	
	Тактильная	
	Визуальная	
	Нет	X
Перепады высоты на пути:	Есть, (описать)	X (перепады высот между началом и окончанием пешеходных дорожек)
	Нет	
Их обустройство для инвалидов на коляске:	Да	
	Нет	X

3.3. Вариант организации доступности ОСИ (формы обслуживания) с учетом СП 59.13330.2016 г.:*

№ п\п	Категория инвалидов (вид нарушения)	Вариант организации доступности объекта (формы обслуживания)*
1	Все категории инвалидов и маломобильных групп населения	Б
в том числе инвалиды:		
2	Инвалиды, передвигающиеся на креслах-колясках	ДУ
3	Инвалиды с нарушениями опорно-двигательного аппарата	ДУ
4	Инвалиды с нарушениями зрения	ВНД
5	Инвалиды с нарушениями слуха	ДУ
6	Инвалиды с нарушениями умственного развития	ДУ

*Указывается один из вариантов: А – доступность всех зон и помещений (универсальная); Б – доступны специально выделенные участки и помещения, ДУ – доступность условная (дополнительная помощь сотрудника), ВНД – доступность не организована.

4. Управленческое решение.

(предложения по адаптации основных структурных элементов объекта)

№ п\п	Основные структурно-функциональные зоны	Рекомендации по адаптации объекта (вид работ)*
1	Территория, прилегающая к зданию (участок)	Нет ПТ
2	Вход (входы) в здание	КР, ТСР
3	Путь (пути) движения внутри здания (в том числе пути эвакуации)	КР, ТСР
4	Зона целевого назначения здания (целевого посещения объекта)	КР, ТСР
5	Санитарно-гигиенические помещения	КР, ТСР
6	Система информации и связи (на всех зонах)	ТР, ТСР
7	Пути движения к объекту (от остановки транспорта)	КР, ТСР (ответственность за состояние участка и организацию работ по его адаптации возлагается на организацию, в чьем ведении находится этот участок.)

* Указываются один из вариантов (видов работ): не нуждается; ремонт (текущий, капитальный); индивидуальное решение с ТСР; технические решения не возможны – организация альтернативной формы обслуживания.

Размещение информации на Карте доступности субъекта Российской Федерации согласовано:

_____

_____

(подпись, Ф.И.О., должность; координаты для связи уполномоченного представителя объекта)

5. Оценка состояния и имеющихся недостатков в обеспечении условия доступности для инвалидов и МГН на объекте.

N п/п	Основные показатели доступности для инвалидов объекта	Оценка состояния и имеющихся недостатков в обеспечении условий доступности для инвалидов объекта
1	*2*	*3*
1	выделенные стоянки автотранспортных средств для инвалидов	Отсутствуют (невозможно организовать из-за отсутствия прилегающей территории)
2	сменные кресла-коляски	Отсутствуют
3	адаптированные лифты	Отсутствуют
4	поручни	Отсутствуют
5	пандусы	Отсутствуют
6	подъемные платформы (аппарели)	Присутствуют (На объекте установлена подъемная платформа для МГН, а также имеется мобильный лестничный гусеничный подъемник Барс УГП- 130 и перекатной пандус)
7	раздвижные двери	Отсутствуют
8	доступные входные группы	Отсутствуют
9	доступные санитарно-гигиенические помещения	Отсутствуют
10	достаточная ширина дверных проемов в стенах, лестничных маршей, площадок	Отсутствует (недостаточная ширина рабочих створок дверных поемов)
11	надлежащее размещение оборудования и носителей информации, необходимых для обеспечения беспрепятственного доступа к объектам (местам предоставления услуг) инвалидов,	Присутствует в не полном объеме (на объекте установлены световые маяки)

	имеющих стойкие расстройства функции зрения, слуха и передвижения	
12	дублирование необходимой для инвалидов, имеющих стойкие расстройства функции зрения, зрительной информации - звуковой информацией, а также надписей, знаков и иной текстовой и графической информации - знаками, выполненными рельефно-точечным шрифтом Брайля и на контрастном фоне	Присутствует в не полном объеме (на объекте установлена тактильная табличка учреждения и тактильно-звуковая мнемосхема)
13	дублирование необходимой для инвалидов по слуху звуковой информации зрительной информацией	Отсутствуют
14	иные	Не предусмотрено

6. Оценка состояния и имеющихся недостатков в обеспечении условия доступности для инвалидов и МГН предоставляемых услуг.

N п/п	Основные показатели доступности для инвалидов предоставляемой услуги	Оценка состояния и имеющихся недостатков в обеспечении условий доступности для инвалидов предоставляемой услуги
1	*2*	*3*
1	наличие при входе в объект вывески с названием организации, графиком работы организации, планом здания, выполненных рельефно-точечным шрифтом Брайля и на контрастном фоне	Присутствует
2	обеспечение инвалидам помощи, необходимой для получения в доступной для них форме информации о правилах предоставления услуги, в том	Приказ № 264 от 29.12.2017г. «Об утверждении Порядка обеспечения условий доступности для инвалидов»

	числе об оформлении необходимых для получения услуги документов, о совершении ими других необходимых для получения услуги действий	
3	проведение инструктирования или обучения сотрудников, предоставляющих услуги населению, для работы с инвалидами, по вопросам, связанным с обеспечением доступности для них объектов и услуг	Приказ № 26 от 17.02.2016г. «Об организации тестирования сотрудников работающих с инвалидами»
4	наличие работников организаций, на которых административно-распорядительным актом возложено оказание инвалидам помощи при предоставлении им услуг	Приказ № 300 от 18.12.2018г. «О порядке оказания ситуационной помощи инвалидам и другим МГН при посещении НГ МАУК «Музейный комплекс»», Приказ № 27 от 17.02.2016г. «О возложении обязанностей».
5	предоставление услуги с сопровождением инвалида по территории объекта работником организации	Отсутствуют
6	предоставление инвалидам по слуху при необходимости услуги с использованием русского жестового языка, включая обеспечение допуска на объект сурдопереводчика, тифлопереводчика	Отсутствуют
7	соответствие транспортных средств, используемых для предоставления услуг населению, требованиям их доступности для инвалидов	Отсутствуют, не предусмотрены
8	обеспечение допуска на объект, в котором предоставляются услуги, собаки-проводника при наличии документа, подтверждающего ее специальное обучение, выданного по форме и в порядке, утвержденном приказом Министерства труда и	Присутствует

	социальной защиты Российской Федерации	
9	наличие в одном из помещений, предназначенных для проведения массовых мероприятий, индукционных петель и звукоусиливающей аппаратуры	Отсутствует
10	адаптация официального сайта органа и организации, предоставляющих услуги, для лиц с нарушением зрения (слабовидящих)	Присутствует
11	обеспечение предоставления услуг тьютора	Отсутствует
12	иные	Не предусмотрено

Ответственные за составление АНКЕТЫ (информация об объекте социальной инфраструктуры) К ПАСПОРТУ ДОСТУПНОСТИ ОСИ №115-2020 от 25.06.2020 г;

Эксперт в области формирования доступной среды для инвалидов и маломобильных групп населения в соответствии с требованиями РОСС RU.К1039.04ЖЖЖО;

_____/ О.Г. Кожевников /

Эксперт в области формирования доступной среды для инвалидов и маломобильных групп населения в соответствии с требованиями РОСС RU.К1039.04ЖЖЖО;

_____/ Ю.В. Харина/

УТВЕРЖДАЮ
Директор НГ МАУК «Историко-
художественный музейный комплекс»
_____/ Астрелина Н.В./

АКТ ОБСЛЕДОВАНИЯ

объекта социальной инфраструктуры

К ПАСПОРТУ ДОСТУПНОСТИ ОСИ

№ 115-2020 от 25.06.2020 г.

г. Нефтеюганск «05» мая 2020г.

1. Общие сведения об объекте.

1.1.	Наименование (вид) объекта	Структурное подразделение НГ МАУК «Историко-художественный музейный комплекс» «Музей реки Обь»	
1.2.	Адрес объекта	628303, Российская Федерация, ХМАО-Югра, город Нефтеюганск, микрорайон 9, дом№ 28, пом. № 1.	
1.3.	Сведения о размещении объекта	отдельно стоящее здание	Площадью 604,9 кв. м., музейная деятельность осуществляется на 1 этаже;
		наличие прилегающего земельного участка	Нет;
1.4.	Год постройки здания	1984 г.	
1.5.	Год последнего капитального ремонта	Нет информации	
1.6.	Дата предстоящих плановых ремонтных работ:	текущего	Нет информации
		капитального	Нет информации
1.7.	Название организации (учреждения), (полное юридическое наименование согласно уставу, краткое наименование)	Нефтеюганское городское муниципальное автономное учреждение культуры «Историко-художественный музейный комплекс (НГ МАУК «Музейный комплекс»)	

1.8.	Юридический адрес организации (учреждения)	628303, Российская Федерация, ХМАО-Югра, город Нефтеюганск, микрорайон 10, дом №14;	
1.9.	Основание для пользования объектом	оперативное управление	X
		аренда	
		собственность	
		иное	
1.10.	Форма собственности	государственная	X
		негосударственная	
1.11.	Территориальная принадлежность	федеральная	
		региональная	X
		муниципальная	
1.12.	Вышестоящая организация	Наименование	Комитет культуры и туризма администрации города Нефтеюганска;
		Адрес	Российская Федерация 628301, Ханты-Мансийский Автономный округ - Югра, город Нефтеюганск, 5-й микрорайон, 11
		Телефон	8(3463) 27-63-19
		e-mail:	kultura@admugansk.ru

2. Характеристика деятельности организации на объекте (по обслуживанию населения)

2.1.	Сфера деятельности:	Здравоохранение	
		Образование	
		Социальная защита	
		Физическая культура и спорт	
		Культура	X (Культура и туризм. Музейное дело)
		Связь и информация	
		Транспорт	
		Жилой фонд	
		Потребительский	

		рынок и сфера услуг	
		Другое	
2.2.	Виды оказываемых услуг:	Публичный показ музейных предметов, музейных коллекций их формирование, учет, изучение, обеспечение физического сохранения.	
2.3.	Форма оказания услуг:	На объекте	X
		С длительным пребыванием	
		С проживанием	
		На дому	
		Дистанционно	
2.4.	Категории обслуживаемого населения по возрасту:	Дети	
		Взрослые трудоспособного возраста	
		Пожилые	
		Все возрастные категории	X
2.5.	Категории обслуживаемых инвалидов:	Инвалиды передвигающиеся на креслах-колясках	X
		Инвалиды с нарушениями опорно-двигательного аппарата	X
		Инвалиды с нарушениями зрения	X
		Инвалиды с нарушениями слуха	X
		Инвалиды с нарушениями умственного развития	X
2.6.	Плановая мощность:	Посещаемость (количество обслуживаемых в день)	От 10-30 человек;
		Вместимость	50 человек;
		Пропускная способность	50 человек;
2.7.	Участие в исполнении индивидуальной программы реабилитации инвалида, ребенка-инвалида	Да	
		Нет	X

3. Состояние доступности объекта.

3.1. Путь следования к объекту пассажирским транспортом:

Описать маршрут движения с использованием пассажирского транспорта	Путь следования к объекту городским общественным транспортом до остановочного пункта «Музей » маршрут № 5; Путь следования к объекту городским общественным транспортом до остановочного пункта «Стоматология » маршрут № 5;
Наличие адаптированного пассажирского транспорта к объекту (указать номера маршрутов)	Отсутствует;

3.2. Путь к объекту от ближайшей остановки пассажирского транспорта:

Расстояние до объекта от остановки транспорта (м.)	ООТ «Музей» до объекта -20 м; ООТ « Стоматология» до объекта – 90м;	
Время движения пешком (мин.)	меньше 5 мин.;	
Наличие выделенного от проезжей части пешеходного пути (да, нет)	Да;	
Перекрестки:	Нерегулируемые	X (Выезд транспорта из жилых зон. Пешеходный переход , нерегулируемый.)
	Регулируемые	
	Со звуковой сигнализацией	
	С таймером	
	Нет	X
Информация на пути следования к объекту:	Акустическая	
	Тактильная	
	Визуальная	
	Нет	X

Перепады высоты на пути:	Есть, (описать)	Х, (не нормативные уклоны съездов с тротуаров)
	Нет	
Их обустройство для инвалидов на коляске:	Да	
	Нет	Х

3.3. Организация доступности объекта для инвалидов – форма обслуживания:*

№ п\п	Категория инвалидов (вид нарушения)	Вариант организации доступности объекта (формы обслуживания)*
1	Все категории инвалидов и маломобильных групп населения	Б
в том числе инвалиды:		
2	Инвалиды, передвигающиеся на креслах-колясках	ДУ
3	Инвалиды с нарушениями опорно-двигательного аппарата	ДУ
4	Инвалиды с нарушениями зрения	ВНД
5	Инвалиды с нарушениями слуха	ДУ
6	Инвалиды с нарушениями умственного развития	ДУ

*Указывается один из вариантов: А – доступность всех зон и помещений (универсальная); Б – доступны специально выделенные участки и помещения, ДУ – доступность условная (дополнительная помощь сотрудника), ВНД – доступность не организована.

3.4. Состояние доступности основных структурно-функциональных зон:

№ п\п	Основные структурно-функциональные зоны	Состояние доступности, в том числе для основных категорий инвалидов**	Приложение	
			№ на плане	№ фото
1	Территория, прилегающая к зданию (участок)	Нет ПТ	---	---
2	Вход (входы) в здание	ДУ (К, Г, О, У) ВНД (С)	---	2, 29, 43, 44
3	Путь (пути) движения внутри здания (в том числе пути эвакуации)	ДУ (К, Г, О, У) ВНД (С)	---	45, 74, 123, 44, 68, 118, 103, 107,
4	Зона целевого назначения здания (целевого посещения объекта)	ДУ (К, Г, О, У) ВНД (С)	---	92, 98, 101, 115, 116
5	Санитарно-гигиенические помещения	ДУ (Г, У) ВНД (К, О, С)	---	141, 145
6	Система информации и связи (на всех зонах)	ВНД	---	30, 48, 49, 60
7	Пути движения к объекту (от остановки транспорта)	ВНД (ответственность за состояние участка и организацию работ по его адаптации возлагается на организацию, в чьем ведении находится этот участок.)	---	---

** Указываются: ДП-В – доступно полностью всем; ДП-И (К – инвалиды, передвигающиеся на креслах-колясках, О – инвалиды с нарушением опорно-двигательного аппарата, С – инвалиды с нарушением зрения, Г – инвалиды с нарушением слуха, У – инвалиды с нарушением умственного развития)- доступно полностью избирательно (указать категории инвалидов); ДЧ-В – доступно частично всем; ДЧ-И (К, О, С, Г, У) – доступно частично избирательно (указать категории инвалидов); ДУ – доступно условно, ВНД – временно недоступно.

3.5. Итоговое заключение о состоянии доступности ОСИ:

«ДУ» - ОБЪЕКТ ДОСТУПЕН УСЛОВНО;

Управленческое решение.

(предложения по адаптации основных структурных элементов объекта)

4.1. Рекомендации по адаптации основных структурных элементов объекта:

№ п\п	Основные структурно-функциональные зоны	Рекомендации по адаптации объекта (вид работ)*
1	Территория, прилегающая к зданию (участок) ·	Нет ПТ
2	Вход (входы) в здание	КР, ТСР
3	Путь (пути) движения внутри здания (в том числе пути эвакуации)	КР, ТСР
4	Зона целевого назначения здания (целевого посещения объекта)	ТР, ТСР
5	Санитарно-гигиенические помещения	КР, ТСР
6	Система информации и связи (на всех зонах)	ТСР
7	Пути движения к объекту (от остановки транспорта)	КР, ТСР (ответственность за состояние участка и организацию работ по его адаптации возлагается на организацию, в чьем ведении находится этот участок.)

* Указываются один из вариантов (видов работ): не нуждается; ремонт (текущий, капитальный); индивидуальное решение с ТСР; технические решения не возможны – организация альтернативной формы обслуживания.

4.2. Период проведения работ:

- Приложение А.3 к Паспорту доступности объекта в приоритетных сферах жизнедеятельности инвалидов и других маломобильных групп населения: План мероприятий ("дорожная карта") по повышению значений показателей доступности для инвалидов объекта и предоставляемых на нем услуг.

(указывается, Администрацией ОСИ, наименование документа: программы, плана);

4.3. *Ожидаемый результат по состоянию доступности при выполнении плана работ по адаптации:*

ОСФЗ	До адаптации*	После адаптации*
Территория, прилегающая к зданию (участок)	Нет ПТ	Нет ПТ
Вход (входы) в здание	ДУ (К, Г, О, У) ВНД (С)	ДЧ-В
Путь (пути) движения внутри здания (в том числе пути эвакуации)	ДУ (К, Г, О, У) ВНД (С)	ДЧ-В
Зона целевого назначения здания (целевого посещения объекта)	ДУ (К, Г, О, У) ВНД (С)	ДЧ-В
Санитарно-гигиенические помещения	ДУ (Г, У) ВНД (К, О, С)	ДЧ-В
Система информации и связи (на всех зонах)	ВНД	ДЧ-В
Пути движения к объекту (от остановки транспорта)	ВНД	ДЧ-В (ответственность за состояние участка и организацию работ по его адаптации возлагается на организацию, в чьем ведении находится этот участок.)

* Указываются: ДП-В – доступно полностью всем; ДП-И доступно полностью избирательно; (К – инвалиды, передвигающиеся на креслах-колясках, О – инвалиды с нарушением опорно-двигательного аппарата, С – инвалиды с нарушением зрения, Г – инвалиды с нарушением слуха, У – инвалиды с нарушением умственного развития)- доступно полностью избирательно (указать категории инвалидов); ДЧ-В – доступно частично всем; ДЧ-И (К, О, С, Г, У) – доступно частично избирательно (указать категории инвалидов); ДУ – доступно условно, ВНД – временно недоступно;

4.4.*Для принятия решения требуется, не требуется (нужное подчеркнуть):*

4.4.1. *согласование на Комиссии:*

не требуется;

(наименование Комиссии по координации деятельности в сфере обеспечения доступной среды жизнедеятельности для инвалидов и других МГН);

4.4.2. согласование работ с надзорными органами (в сфере проектирования и строительства, архитектуры, охраны памятников, другое - указать):

не требуется (при необходимости с региональным органом охраны объектов культурного наследия);

4.4.3. техническая экспертиза; разработка проектно-сметной документации;

не требуется;

4.4.4. согласование с вышестоящей организацией (собственником объекта);

требуется;

4.4.5. согласование с общественными организациями инвалидов:

требуется;

4.4.6. другое:

не требуется;

4.4.7. Имеется заключение уполномоченной организации о состоянии доступности объекта (наименование документа и выдавшей его организации, дата):

не требуется;

4.5. *Информация может быть размещена (обновлена) на Карте доступности субъекта Российской Федерации:*

- www.zhit-vmeste.ru;
- www.kartadostupnosti.ru;
- www.tisugra.admhmao.ru;

Особые отметки

Приложения:

Результаты обследования:

1. Территории, прилегающей к объекту	на 2 л.
2. Входа (входов) в здание	на 6 л.
3. Путей движения в здании	на 6 л.
4. Зоны целевого назначения объекта	на 4 л.
5. Санитарно-гигиенических помещений	на 4 л.
6. Системы информации (и связи) на объекте	на 4 л.
7. Результаты фотофиксации	на 4 л.

Руководитель рабочей группы

_____ _____

(Должность, Ф.И.О.) *(Подпись)*

Члены рабочей группы:

(Должность, Ф.И.О.)	*(Подпись)*
(Должность, Ф.И.О.)	*(Подпись)*
(Должность, Ф.И.О.)	*(Подпись)*
(Должность, Ф.И.О.)	*(Подпись)*
(Должность, Ф.И.О.)	*(Подпись)*
(Должность, Ф.И.О.)	*(Подпись)*
(Должность, Ф.И.О.)	*(Подпись)*
(Должность, Ф.И.О.)	*(Подпись)*

В том числе:

Эксперт АНО «ЦЭС «Крылья свободы»: _____/Кожевников О.Г./

Аттестован в качестве эксперта в области формирования доступной среды для инвалидов и маломобильных групп населения в соответствии с требованиями:

РОСС RU.К1039.04ЖЖЖО В области создания и обеспечения безбарьерной среды для людей с инвалидностью и маломобильных групп населения;

РОСС RU.31356.04ИАС0

Основы организации и экспертизы соответствия объектов общественной инфраструктуры потребностям их доступности для людей с инвалидностью

Эксперт АНО «ЦЭС «Крылья свободы»: _____/Харина Ю.В./

Аттестован в качестве эксперта в области формирования доступной среды для инвалидов и маломобильных групп населения в соответствии с требованиями:

РОСС RU.К1039.04ЖЖЖО В области создания и обеспечения безбарьерной среды для людей с инвалидностью и маломобильных групп населения;

Приложение 1
к Акту обследования ОСИ
к паспорту доступности ОСИ
№115-2020 от 25.06.2020 г;

I Результаты обследования:

1. Территории, прилегающей к зданию (участка): НГ МАУК «Историко-художественный музейный комплекс», структурное подразделение «Музей реки Обь», по адресу: Нефтеюганск г., микрорайон 9, дом № 28.

№	Наименование функционально-планировочного элемента	Наличие элемента			Выявленные нарушения и замечания		Работы по адаптации объектов	
		есть/ нет	№ на плане	№ фото	Содержание	Значимо для инвалида (категория)	Содержание	Виды работ
1.1	Вход (входы) на территорию	Нет	---	---	---	---	---	---
1.2	Путь (пути) движения на территории	Нет	---	---	---	---	---	---
1.3	Лестница (наружная)	Нет	---	---	---	---	---	---
1.4	Пандус (наружный)	Нет	---	---	---	---	---	---
1.5	Автостоянка и парковка	Нет	---	---	---	---	---	---
	Общие требования к зоне	Нет	---	---	---	---	---	---

I Заключение по зоне:

Наименование структурно-функциональной зоны	Состояние доступности* (к пункту 3.4 Акта обследования ОСИ)	Приложение		Рекомендации по адаптации (вид работы)** к пункту 4.1 Акта обследования ОСИ
		№ на плане	№ фото	
Территория, прилегающая к зданию (участок)	Нет ПТ	---	---	

* указывается: ДП-В - доступно полностью всем; ДП-И (К, О, С, Г, У) – доступно полностью избирательно (указать категории инвалидов); ДЧ-В - доступно частично всем; ДЧ-И (К, О, С, Г, У) – доступно частично избирательно (указать категории инвалидов); ДУ - доступно условно, ВНД - недоступно

**указывается один из вариантов: не нуждается; ремонт (текущий, капитальный); индивидуальное решение с ТСР; технические решения невозможны – организация альтернативной формы обслуживания

Комментарий к заключению:

_____

_____

Приложение 2
к Акту обследования ОСИ
к паспорту доступности ОСИ
№115-2020 от 25.06.2020 г;

I Результаты обследования:

1. Входа (входов) в здание: НГ МАУК «Историко-художественный музейный комплекс», структурное подразделение «Музей реки Обь», по адресу: Нефтеюганск г., микрорайон 9, дом № 28.

№	Наименование функционально-планировочного элемента	Наличие элемента			Выявленные нарушения и замечания		Работы по адаптации объектов	
		есть/нет	№ на плане	№ фото	Содержание	Значимо для инвалида (категория)	Содержание	Виды работ
2.1	Лестница (наружная)	Есть	---	2, 29	- Лестницы должны иметь двухстороннее ограждение с поручнями на высоте 0,9 и 0,7 м с учетом технических требований к опорным стационарным устройствам. - Ступени лестниц должны быть ровными, без выступов и с шероховатой поверхностью.	О, С	Привести в соответствие с действующими нормами, регламентирующими данное требование (СП 59.13330.2016).	- Обустроить наружную лестницу поручнями с учетом технических требований к опорным стационарным устройствам по ГОСТ Р 51261. (п.6.1.2 СП 59.13330-2016). - Реконструировать лестничный марш с приведением к нормативной глубине и высоте ступеней (п.5.1.12 СП 59.13330.2016). - Нанесение контрастной маркировки на первую и последнюю ступень. - Установить тактильные предупреждающие указатели или окрасить в контрастный цвет.

					Ребро ступени должно иметь закругление радиусом не более 0,05 м. (п.6.2.8 СП 59.13330.2016). - На проступях краевых ступеней лестничных маршей должны быть нанесены одна или несколько полос, контрастных с поверхностью ступени, (например, желтого цвета), имеющие общую ширину в пределах 0,08-0,1 м. Расстояние между контрастной полосой и краем проступи - от 0,03 до 0,04 м. Перед внешней лестницей следует обустраивать предупреждающие тактильно-			

					контрастные указатели глубиной 0,5-0,6 м на расстоянии 0,3 м от внешнего края проступи верхней и нижней ступеней. Для открытых лестниц на перепадах рельефа ширину проступей следует принимать от 0,35 до 0,4 м, высоту подступенка - от 0,12 до 0,15 м. Все ступени лестниц в пределах одного марша должны быть одинаковыми по форме в плане, по размерам ширины проступи и высоты подъема ступеней. Недопустимо применение одиночных ступеней, которые должны за-			

					меняться съездами (п.5.1.12 СП 59.13330.2016).			
2.2	Пандус (наружный)	Нет	---	2	---	К	---	Примечание: На объекте установлена подъемная платформа для МГН, а также имеется мобильный лестничный гусеничный подъемник Барс УГП- 130.
2.3	Входная площадка (перед дверью)	Есть	---	30	- На входной площадке отсутствует: навес и водоотвод (п.5.1.3 СП 59.13330-2012)	К, О, С, Г, У	Привести в соответствие с действующими нормами, регламентирующими данное требование (СП 59.13330.2016).	- Обустроить на входной площадке навес и водоотвод (п.5.1.3 СП 59.13330-2012).
2.4	Дверь (входная)	Есть	---	30	Входная дверь не приспособлена для пропуска всех категорий инвалидов: - Отсутствует котрастная маркировка дверного полотна, дверного проема и ручек (п 6.5.1 СП 59.13330.2016). - Не нормативное расположе-	К, О, С, Г	Привести в соответствие с действующими нормами, регламентирующими данное требование (СП 59.13330.2016).	- Рекомендуется нанесение контрастной маркировки дверного проема и ручек входной двери; -Установить радио-звуковой, световой маяк, транслирующий звуковой сигнал маяка обеспечивает направление движения к входу незрячего человека. Информационное сообщение, активированное датчиком движения, дает уточняющую информацию о месте положения (п. 6.5.1, п. 6.5.4 СП 59.13330.2016). - Перенести информирующую тактильную табличку для людей с нарушением зрения с использованием рельефных знаков и символов, а также рель-

					ние тактильной таблички (п.6.5.9 СП 59.13330. 2016). - У входной двери отсутствует указывающий доступность символ (пиктограмма). (п.5.1.6 СП 59.13330-2012) - На входных дверях (распашных) отсутствуют доводчики (с усилием 19,5 Нм) с задержкой закрывания не менее 5 секунд. (п.5.1.6 СП 59.13330-2012) - Высота порога выше придельной нормы (СП 59.13330.2016 п.6.1.5)			ефно-точечного шрифта Брайля со стороны дверной ручки на высоте от 1,2 до 1,6 м (СП 59.13330. 2016 п.6.5.9). -Установить доводчик с задержкой открывания двери не менее 5 сек. - Выполняя работы по адаптации/текущий ремонт/капитальный ремонт/реконструкцию, провести замену дверных блоков для достижения ширины двери или рабочей створки от 0,9 до 1,2 м. в чистоте с порогом высотой не более 0,014 м. и смотровым окном. (п.6.1.5 СП 59.13330-2016). - У входной двери установить указывающий доступность символы (пиктограммы) (п.5.1.6 СП 59.13330-2012).
2.5	Тамбур	Есть	---	43, 44	- Высота порога выше придельной нормы (СП 59.13330.2016 п.6.1.5).	К, О, С, Г, У	Привести в соответствие с действующими нормами, регламентирующими данное требо-	- Выполняя работы по адаптации/текущий ремонт/капитальный ремонт/реконструкцию, провести замену дверного блока для достижения ширины двери или рабочей створки от 0,9 до 1,2 м. в чистоте с порогом высотой не более 0,014 м. и смотровым окном.

							вание (СП 59.13330.2016).	(п.6.1.5 СП 59.13330-2016). - Выполняя работы по адаптации/текущий ремонт/капитальный ремонт/реконструкцию, расширить тамбур и обеспечить глубину не менее 1,5 м. и местом для разворота радиусом 1,4м. (демонтаж существующей входной двери, монтаж витражного остекления с вылетом на входную площадку при необходимости) (п.6.1.8 СП 59.13330-2016).
	Общие требования к зоне	Нет	---	---	---		---	Обеспечить доступный вход для МГН

II Заключение по зоне:

Наименование структурно-функциональной зоны	**Состояние доступности* (к пункту 3.4 Акта обследования ОСИ)**	**Приложение**		**Рекомендации по адаптации (вид работы)** к пункту 4.1 Акта обследования ОСИ**
		№ на плане	**№ фото**	
Вход (входы) в здание	ДУ (К, Г, О, У) ВНД (С)	---	2, 29, 43, 44	КР, ТСР

* указывается: ДП-В - доступно полностью всем; ДП-И (К, О, С, Г, У) – доступно полностью избирательно (указать категории инвалидов); ДЧ-В - доступно частично всем; ДЧ-И (К, О, С, Г, У) – доступно частично избирательно (указать категории инвалидов); ДУ - доступно условно, ВНД - недоступно

**указывается один из вариантов: не нуждается; ремонт (текущий, капитальный); индивидуальное решение с ТСР; технические решения невозможны – организация альтернативной формы обслуживания

Комментарий к заключению:

_____

_____

Приложение 3
к Акту обследования ОСИ
к паспорту доступности ОСИ
№115-2020 от 25.06.2020 г;

I Результаты обследования:

3. Пути (путей) движения внутри здания (в т.ч. путей эвакуации): НГ МАУК «Историко-художественный музейный комплекс», структурное подразделение «Музей реки Обь», по адресу: Нефтеюганск г., микрорайон 9, дом № 28.

№	Наименование функционально-планировочного элемента	Наличие элемента			Выявленные нарушения и замечания		Работы по адаптации объектов	
		есть/ нет	№ на плане	№ фото	Содержание	Значимо для инвалида (категория)	Содержание	Виды работ
3.1	Коридор (вестибюль, зона ожидания, галерея, балкон)	Есть	22	45, 74, 123	- Отсутствует место для разворота для самостоятельного разворота на 180° инвалида на кресле-коляске в коридоре (Пом.№22) (СП 59.13330.2012 п.5.2.2). - Отсутствует достаточная навигация на объекте;	К, С, Г, О, У	Привести в соответствие с действующими нормами, регламентирующими данное требование (СП 59.13330.2016).	- Обеспечить соответствующие подходы к оборудованию и мебели; - Весь доступный маршрут для МГН должен быть обозначен знаками навигации; - Установить тактильно-предупреждающие указатели перед дверью; - Устранить пороги

					- Дверные проемы не должны иметь порогов и перепадов высот пола. При необходимости устройства порогов их высота или перепад высот не должны превышать 0,014 м. (СП 59.13330.2016 п.6.2.4)			и перепады высот по пути движения МГН.
3.2	Лестница (внутри здания)	Нет	---	---	---	---	---	---
3.3	Пандус (внутри здания)	Нет	---	---	---	---	---	---
3.4	Лифт пассажирский	Нет	---	---	---	---	---	---
3.5	Дверь	Есть	---	44, 68, 118	- Отсутствует контрастная маркировка дверных проемов (СП 59.13330.2012 п. 5.1.5); - Ширина дверных полотен и открытых проемов в стене, а	С, К	Привести в соответствие с действующими нормами, регламентирующими данное требование (СП 59.13330.2016).	- Рекомендуем края дверного полотна и ручки окрасить в отличные от дверного полотна контрастные цвета. - Рядом с дверями со стороны дверной ручки на высоте от 1,2 до 1,6 м установить информиру-

					также выходов из помещений и коридоров на лестничную клетку должна быть не менее 0,9 м. (СП 59.13330.2016 п. 6.2.4); - Отсутствуют информационно-тактильные обозначения, дублированные шрифтом Брайля (СП 59.13330.2016 п. 6.5.9); - Дверные проемы не должны иметь порогов и перепадов высот пола. При необходимости устройства порогов их высота или перепад высот не должны превышать 0,014 м. СП 59.13330.2016 п.6.2.4;			ющие тактильные таблички; - Устранить пороги и перепады высот по пути движения МГН. - Выполняя работы по адаптации/текущий ремонт/капитальный ремонт/реконструкцию, провести замену дверного блока для достижения ширины двери или рабочей створки от 0,9 до 1,2 м. в чистоте с порогом высотой не более 0,014 м. и смотровым окном. (п.6.1.5 СП 59.13330-2016).

3.6	Пути движения внутри здания в т.ч. пути эвакуации	Есть	---	103, 107	- Места обслуживания и постоянного нахождения МГН не расположены на минимально возможных расстояниях от эвакуационных выходов из помещений зданий наружу (СП 59.13330.2012 п. 5.2.24). - Ступени не окрашены в контрастный цвет, отсутствуют тактильные предупредительные указатели (СП 59.13330.2012 п. 5.2.31). - Ширина дверных полотен и открытых проемов в стене, а также выходов из помещений и коридоров на лестничную	К, О, С, Г, У	Привести в соответствие с действующими нормами, регламентирующими данное требование (СП 59.13330.2016).	- Обеспечить места облуживания инвалидов и МГН на минимально возможном расстоянии от эвакуационных выходов; - Верхнюю и нижнюю ступени в каждом марше эвакуационных лестниц окрасить в контрастный цвет или применить тактильные предупредительные указатели, контрастные по цвету по отношению к прилегающим поверхностям пола, шириной 0,3 м., - Нанести на поручни лестниц на путях эвакуации световые ленты (СП 59.13330.2012 п. 5.2.31).

					клетку должна быть не менее 0,9 м. (СП 59.13330.2016 п. 6.2.4);			
	Общие требования к зоне	Есть	---	---				- Проектные решения зданий и сооружений должны обеспечивать безопасность посетителей, с обязательным учетом психофизиологических возможностей инвалидов различных категорий, их численности и места предполагаемого нахождения в здании или сооружении (СП 59.13330.2016 п. 6.2.19).

II Заключение по зоне:

Наименование структурно-функциональной зоны	Состояние доступности* (к пункту 3.4 Акта обследования ОСИ)	Приложение		Рекомендации по адаптации (вид работы)** к пункту 4.1 Акта обследования ОСИ
		№ на плане	№ фото	
Путь (пути) движения внутри здания (в т.ч. путей эвакуации)	ДУ (К, Г, О, У) ВНД (С)	---	45, 74, 123, 44, 68, 118, 103, 107	КР; ТСР

* указывается: ДП-В - доступно полностью всем; ДП-И (К, О, С, Г, У) – доступно полностью избирательно (указать категории инвалидов); ДЧ-В - доступно частично всем; ДЧ-И (К, О, С, Г, У) – доступно частично избирательно (указать категории инвалидов); ДУ - доступно условно, ВНД - недоступно

**указывается один из вариантов: не нуждается; ремонт (текущий, капитальный); индивидуальное решение с ТСР; технические решения невозможны – организация альтернативной формы обслуживания

Комментарий к заключению:

_____

_____

Приложение 4
к Акту обследования ОСИ
к паспорту доступности ОСИ
№115-2020 от 25.06.2020 г;

I Результаты обследования:

4.Зоны целевого назначения здания (целевого посещения объекта): НГ МАУК «Историко-художественный музейный комплекс», структурное подразделение «Музей реки Обь», по адресу: Нефтеюганск г., микрорайон 9, дом № 28.

№	Наименование функционально-планировочного элемента	Наличие элемента			Выявленные нарушения и замечания		Работы по адаптации объектов	
		есть/ нет	№ на плане	№ фото	Содержание	Значимо для инвалида (категория)	Содержание	Виды работ
4.1	Кабинетная форма обслуживания	Нет	---	---	---	---	---	---
4.2	Зальная форма обслуживания	Нет	---	---	---	---	---	---
4.3	Прилавочная форма обслуживания	Нет	---	92, 98	- Места прилавочного обслуживания не соответствуют требованиям (п. 8.1.7 СП 59.13330.2016)	К, О, С, Г, У	Привести в соответствие с действующими нормами, регламентирующими данное требование (СП 59.13330.2016).	Выполнить контрастное оформление к интерьеру для слабовидящих, тактильная «находимость» для незрячих, обеспечит зону обслуживания на необходимом

								уровне (0,8-0,85 м.) для низкорослых и инвалидов-колясочников, ширина рабочего фронта (прилавка) не менее 1,0 м. Ширина и высота проема для ног должна быть не менее 0,75 м, глубина - не менее 0,5 м.
4.4	Форма обслуживания с перемещением по маршруту	Есть	---	101, 115, 116	---	К, О, С, Г, У	Привести в соответствие с действующими нормами, регламентирующими данное требование (СП 59.13330.2016).	Обеспечить специальные требования: Свободное пространство: - размеры в плане - не менее 0,9 на 1,5 м (около столов, других мест обслуживания, у настенных приборов, аппаратов и устройств для инвалидов) **Ширина пути движения в чистоте:** - при движении кресла-коляски в одном направлении – не менее 1,5 м; - при встречном

								движении – не менее 1,8 м; - при переходе в другое здание - не менее 2,0 м; - в помещении с оборудованием и мебелью - не менее 1,2 м **Подходы к оборудованию и мебели**: - не менее 0,9 м; - не менее 1,2 м (при необходимости поворота кресла-коляски на 90°) **Зона для самостоятельного разворота инвалида на кресле-коляске** (на 90 - 180°) - не менее 1,4 м в диаметре. - Рекомендуется произвести напольную контрастную маркировку границ безопасного подступа перед экспонатами.
4.5	Кабина индивидуального обслуживания	Нет	---	---	---	---	---	---
4.6	Место приложения труда	Нет	---	---	---	---	---	---

4.7	Жилые помещения	Нет	---	---	---	---	---	---
	Общие требования к зоне	Есть	---	---	---	---	---	---

II Заключение по зоне:

Наименование структурно-функциональной зоны	Состояние доступности* (к пункту 3.4 Акта обследования ОСИ)	Приложение		Рекомендации по адаптации (вид работы)** к пункту 4.1 Акта обследования ОСИ
		№ на плане	№ фото	
Зоны целевого назначения здания (целевого посещения объекта)	ДУ (К, Г, О, У) ВНД (С)	---	92, 98, 101, 115, 116	КР, ТСР

* указывается: ДП-В - доступно полностью всем; ДП-И (К, О, С, Г, У) – доступно полностью избирательно (указать категории инвалидов); ДЧ-В - доступно частично всем; ДЧ-И (К, О, С, Г, У) – доступно частично избирательно (указать категории инвалидов); ДУ - доступно условно, ВНД - недоступно

**указывается один из вариантов: не нуждается; ремонт (текущий, капитальный); индивидуальное решение с ТСР; технические решения невозможны – организация альтернативной формы обслуживания

Комментарий к заключению:

_____

_____

Приложение 5
к Акту обследования ОСИ
к паспорту доступности ОСИ
№115-2020 от 25.06.2020 г;

I Результаты обследования:

5.Санитарно-гигиенических помещений: НГ МАУК «Историко-художественный музейный комплекс», структурное подразделение «Музей реки Обь», по адресу: Нефтеюганск г., микрорайон 9, дом № 28.

№	Наименование функционально-планировочного элемента	Наличие элемента			Выявленные нарушения и замечания		Работы по адаптации объектов	
		есть/ нет	№ на плане	№ фото	Содержание	Значимо для инвалида (категория)	Содержание	Виды работ
5.1	Туалетная комната	Есть	---	141, 145	-Отсутствует доступная универсальная кабина для МГН и инвалидов (СП 59.13330.2016 п.6.3);	К, С, Г, О, У	Привести в соответствие с действующими нормами, регламентирующими данное требование (СП 59.13330.2016).	- Выполняя работы по адаптации/ текущий ремонт/ капитальный ремонт/ реконструкцию, обеспечить: - доступная кабина в общественной уборной должна иметь размеры в плане, м, не менее ширина1,65, глубина -2,2, ширина двери 0,9 (СП 59.13330.2016 п. 6.3.3), - установить стационарный поручень, крючки для одеж-

								ды, костылей, автоматическую сушилку для рук, для обеспечения возможности вызова персонала в экстренной ситуации, необходимо предусмотреть наличие кнопки вызова помощи, расположенной в доступной зоне для активации инвалидом; - следует применять унитазы, имеющие опору для спины, высоту - 0,45-0,5 м и длину - 0,7 м, а также автоматическую систему смыва, автоматические или сенсорные водопроводные краны (п. 6.3.3, 6.3.9 СП 59.13330.2012); - для предварительного изучения пространства туалета в целях самостоятельного передвижения в туалете без сопровождающего установить

								тактильную мнемосхему санузла; - для облегчения идентификации дверного проема слабовидящими людьми и человеком с когнитивными ограничениями нанести контрастную маркировку дверного проема - у двери доступной кабины, следует предусматривать со стороны ручки информационные таблички помещений, выполненные рельефно-графическим и рельефно-точечным способом и расположенные на высоте от 1,2 до 1,6 м от уровня пола и на расстоянии 0,1-0,5 м от края двери (п. 6.3.6 СП 59.13330.2016); - оборудовать двусторонней связью с диспетчером или дежурным;

5.2	Душевая/ ванная комната	Нет	---		---	---	---	---
5.3	Бытовая комната (гардеробная)	Нет	---	---	---	---	---	---
	Общие требования к зоне	Есть	---	---				Оборудовать доступное санитарно-бытовое помещение для инвалидов и МГН.

II Заключение по зоне:

Наименование структурно-функциональной зоны	Состояние доступности* (к пункту 3.4 Акта обследования ОСИ)	Приложение		Рекомендации по адаптации (вид работы)** к пункту 4.1 Акта обследования ОСИ
		№ на плане	№ фото	
Санитарно-гигиенические помещения	ДУ (Г, У) ВНД (К, О, С)	---	141, 145	КР, ТСР

* указывается: ДП-В - доступно полностью всем; ДП-И (К, О, С, Г, У) – доступно полностью избирательно (указать категории инвалидов); ДЧ-В - доступно частично всем; ДЧ-И (К, О, С, Г, У) – доступно частично избирательно (указать категории инвалидов); ДУ - доступно условно, ВНД - недоступно

**указывается один из вариантов: не нуждается; ремонт (текущий, капитальный); индивидуальное решение с ТСР; технические решения невозможны – организация альтернативной формы обслуживания

Комментарий к заключению:

Для повышения доступности услуг необходимо:

- Для оказания услуг тотально глухим инвалидам, необходимо проводить экскурсии с воспроизведением на планшете записи сурдоперевода и субтитрами;

- Для оказания услуг слепым инвалидам, обеспечить в каждом разделе экспозиции не менее 4 экспонатов (или их эквивалентов), доступных для тактильного восприятия инвалидами по зрению (тактильных экспонатов), а также наличие копий документов, объявлений, инструкций о порядке предоставления услуги (в том числе, на информационном стенде), выполненных рельефно-точечным шрифтом Брайля и на контрастном фоне.

Приложение 6
к Акту обследования ОСИ
к паспорту доступности ОСИ
№ 115-2020 от 25.06.2020 г;

I Результаты обследования:

6. Системы информации на объекте: НГ МАУК «Историко-художественный музейный комплекс», структурное подразделение «Музей реки Обь», по адресу: Нефтеюганск г., микрорайон 9, дом № 28.

№	Наименование функционально-планировочного элемента	Наличие элемента			Выявленные нарушения и замечания		Работы по адаптации объектов	
		есть/ нет	№ на плане	№ фото	Содержание	Значимо для инвалида (категория)	Содержание	Виды работ
6.1	Визуальные средства	Есть	---	30, 49, 60	- Отсутствуют символы доступности в следующих местах: • входы, если не все входы в здание, сооружение являются доступными; • места в общих санузлах; • гардеробные, примерочные, раздевалки в зданиях, в которых не все подобные помещения являются доступными; • лифты и другие	К, О, Г, У, С	Привести в соответствие с действующими нормами, регламентирующими данное требование (СП 59.13330.2016);	- Установить символы доступности; - Установить указатели направления, указывающие путь к ближайшему доступному элементу; - Рекомендуется использовать контрастные сочетания цветов в применяемом оборудовании (дверь - стена, ручка; санитарный прибор - пол, стена; стена - выключатели и т.п.).

					подъемные устройства; • проходы в других местах обслуживания МГН, где не все проходы являются доступными. -Отсутствуют указатели направления, указывающие путь к ближайшему доступному элементу •недоступные входы в здание; • недоступные общественные уборные, душевые, ванные; • выходы и лестницы, не являющиеся путями эвакуации инвалидов. (СП 59.13330.2012 п.5.5.1);			
6.2	Акустические средства	Есть	---	48	- Отсутствуют звуковые информаторы на объекте (СП 59.13330.2012 п. 5.5.6) - В кабине уборной отсутствует система двусторонней связи с диспетчером или дежурным. 59.13330.2012 п. 5.5.7)	С	Привести в соответствие с действующими нормами, регламентирующими данное требование (СП 59.13330.2016);	- Обеспечить наличие в составе системы навигации на объекте звукового информатора при входе в учреждение (звуковой маяк); -Установить двустороннюю связь с диспетчером или де-

								журным; - Обеспечить наличие вспомогательных устройств для безбарьерного общения с людьми с инвалидностью категории «Г», а именно портативной индукционной системы у администратора.
6.3	Тактильные средства	Есть	---	30, 48	- Отсутствуют тактильные таблички, пиктограммы и тактильные предупреждающие индикаторы (СП 59.13330.2016 п.6.5)	С	Привести в соответствие с действующими нормами, регламентирующими данное требование (СП 59.13330.2016);	- Обеспечить наличие в составе системы навигации на объекте (тактильные пиктограммы, информационно - тактильные таблички (назначение помещений) и т.д.) дублированные шрифтом Брайля, а также тактильные предупреждающие индикаторы;
	Общие требования к зоне	Есть	---	---	---	---	---	Провести комплекс различных технических средств и мероприятий, способствующих обеспечению доступности, безопасности, информативности и комфортности объекта.

II Заключение по зоне:

Наименование структурно-функциональной зоны	Состояние доступности* (к пункту 3.4 Акта обследования ОСИ)	Приложение		Рекомендации по адаптации (вид работы)** к пункту 4.1 Акта обследования ОСИ
		№ на плане	№ фото	
Системы информации на объекте	ВНД	---	30, 48, 49, 60	ТСР

* указывается: ДП-В - доступно полностью всем; ДП-И (К, О, С, Г, У) – доступно полностью избирательно (указать категории инвалидов); ДЧ-В - доступно частично всем; ДЧ-И (К, О, С, Г, У) – доступно частично избирательно (указать категории инвалидов); ДУ - доступно условно, ВНД - недоступно

**указывается один из вариантов: не нуждается; ремонт (текущий, капитальный); индивидуальное решение с ТСР; технические решения невозможны – организация альтернативной формы обслуживания

Комментарий к заключению:

_____

_____

Приложение 7
к Акту обследования ОСИ
к паспорту доступности ОСИ
№115-2020 от 25.06.2020 г;

Результаты фотофиксации:

Фото № 2

Фото № 29

Фото № 30

Фото № 43

Фото № 44



Фото № 45

Фото № 48

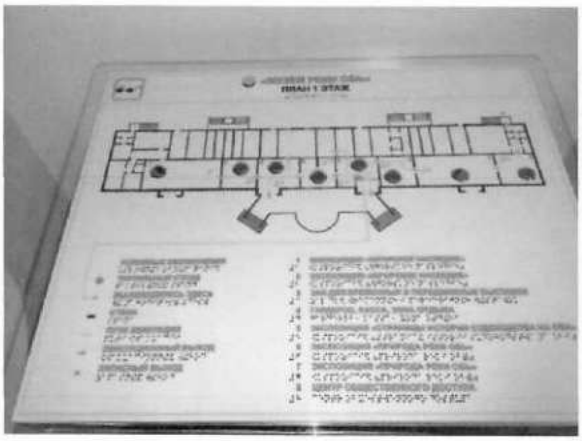

Фото № 49

Фото № 60

Фото № 68

Фото № 74

Фото № 92

Фото № 98

Фото № 101

Фото № 103

Фото № 116

Фото № 107



Фото № 118

Фото № 115

Фото № 123

Фото № 141

Фото № 145



Приложение А.3

Директор НГ МАУК
«Историко-художественный
музейный комплекс»
_____/ Астрелина Н.В./

План мероприятий ("дорожная карта") по повышению значений показателей доступности для инвалидов объекта и предоставляемых на нем услуг.

Наименование объекта: Структурное подразделение НГ МАУК «Историко-художественный музейный комплекс» «Музей реки Обь».
Адрес объекта: 628303, Российская Федерация, ХМАО-Югра, город Нефтеюганск, микрорайон 9, дом № 28, пом. № 1.

1. План мероприятий по повышению значений показателей доступности для инвалидов объекта и предоставляемых на нем услуг.

№ п/п	Наименование мероприятий *(в соответствии со ст. 15 федерального закона №181-ФЗ в редакции закона №419-ФЗ и отраслевых порядков доступности объектов и услуг)*	Категории МГН (буквенное обозначение)	Срок исполнения (и этап работы*)	Документ, которым предусмотрено исполнение мероприятия (источник финансирования)	Примечание (дата контроля и результат)
I. СОЗДАНИЕ УСЛОВИЙ ДЛЯ БЕСПРЕПЯТСТВЕННОГО ДОСТУПА ИНВАЛИДОВ К ОБЪЕКТУ и предоставляемым в нем услугам					
1	Разработка проектно-сметной документации (для строительства / реконструкции / капитального ремонта объекта) в соответствии с требованиями нормативно-технических документов в сфере обеспечения доступности (по варианту «А» / «Б»)	Все категории	(3 этап)		

2	Осуществление строительства / реконструкции / капитального ремонта объекта (по варианту «А» / «Б»)	Все категории	(3 этап)		
3**	Создание условий индивидуальной мобильности для самостоятельного передвижения инвалидов по объекту, в том числе к местам предоставления услуг (по варианту «А» / «Б»)	Все категории	(2 этап)		
3.1	**По территории объекта**				
3.1.1	Ремонтные работы: **- 2 этап:** обустройство специализированных мест для автотранспорта инвалидов в близи входа на участок (ответственность за организацию данных работ возлагается на организацию, в чьем ведении находится этот участок);	Все категории	(2 этап)		
3.1.2	Приобретение технических средств адаптации:				
3.2	**По входу в здание**				
3.2.1	Ремонтные работы: **- 1 этап:** нанесение контрастной маркировки дверных проемов; нанесение контрастной маркировки на краевые ступени лестничных маршей; установка тактильных пиктограмм; **- 2 этап:** реконструкция лестничного марша входа в здание; монтаж опорных поручней; замена дверных блоков; устройство тактильно-предупредительных индикаторов; установка звукового и светового маяка; нанесение на поручни лестниц тактильных наклеек;	Все категории	(1-2 этап)		
3.2.2	Приобретение технических средств адаптации:				

3.3	**По путям движения в здании**				
3.3.1	Ремонтные работы: **- 1 этап:** установка тактильных пиктограмм для обозначения путей эвакуации; нанесение контрастной маркировки дверных проемов; **- 2 этап:** замена дверных блоков; обустройство опорных поручней лестничных маршей по ГОСТ Р 51261, а на путях эвакуации дополнительно световые ленты; установить тактильно-контрастных предупреждающих указатели перед лестничными; маршами и дверными проемами. **- 3 этап:** устройство тактильного пути и пристенных поручней;	Все категории	(1-3 этап)		
3.3.2	Приобретение технических средств адаптации: **- 2 этап:** приобретение сменного кресла-коляски;	К	(2 этап)		
3.4	**По зоне оказания услуг**				
3.4.1	Ремонтные работы: **- 2 этап:** замена дверных блоков; обустройство напольную контрастную маркировку границ безопасного подступа перед экспонатами. **- 3 этап:** устройство тактильного пути;	К, С	(2-3 этап)		
3.4.2	Приобретение технических средств адаптации: **- 3 этап:** приобретение радиокласса "Сонет-РСМ" (заушный индуктор и индукционная петля)	Г	(3 этап)		
3.5	**По санитарно-гигиеническим помещениям**				
3.5.1	Ремонтные работы: **- 2 этап:** устройство универсальной доступной кабины уборной на 1 этаже;	Все категории	(2 этап)		
3.5.2	Приобретение технических средств адаптации:				

3.6	**По системе информации -** обеспечение информации на объекте с учетом нарушений функций и ограничений жизнедеятельности инвалидов				
3.6.1	Надлежащее размещение оборудования и носителей информации (информационного стенда, информационных знаков, таблиц, схем, вывесок) с соблюдением формата (размер, контрастность), единства и непрерывности информации на всем объекте **- 1 этап:** установка тактильных пиктограмм для обозначения путей эвакуации; установка тактильных пиктограмм на входной группе и путях движения; **- 2 этап:** установка тактильного информационного стенда учреждение внутри здания; установка тактильных пиктограмм, табличек, дополнительных мнемосхем на всем маршруте доступном МГН.	Все категории	(1-2 этап)		
3.6.2	Дублирование необходимой звуковой и зрительной информации, а также надписей, знаков и иной текстовой и графической информации знаками, выполненными рельефно-точечным шрифтом Брайля, а также объемными изображениями: **- 1 этап:** перемещение тактильной таблички учреждения на входной группе;	С	(1-2 этап)		
3.6.3	Обеспечение допуска собаки-проводника на объект и организация для нее места ожидания: **- 2 этап:** организация места ожидания собаки-проводника (пространство не менее 1,5 м2, сменный настил, миска с водой)	С	(2 этап)		

3.6.4	Обеспечение системы оповещения о чрезвычайных ситуациях и эвакуации с учетом особенностей восприятия **- 1 этап:** установка тактильных пиктограмм для обозначения путей эвакуации; монтаж светозвуковых оповещателей на всем пути движения инвалидов и МГН, в зоне оказания услуг, а также в помещениях, где могут остаться одни.	Все категории	(1 этап)		
3.6.5	Развитие средств и носителей информации (информационно-диспетчерской службы, инфо-киоска, памяток) **- 2 этап:** приобретение информационно-коммуникационной системы субтитрирования;	Г	(2-3 этап)		
3.7	**По путям движения к объекту**				
3.7.1	Организация предоставления информации гражданам о наличии адаптированного транспорта к объекту	Все категории	(2 этап)	-	-
3.7.2	Организационные мероприятия по решению вопроса доступности пути к объекту от ближайшей остановки пассажирского транспорта	Все категории	(2 этап)	-	-
II. ОБЕСПЕЧЕНИЕ УСЛОВИЙ ДОСТУПНОСТИ УСЛУГ, ПРЕДОСТАВЛЯЕМЫХ ОРГАНИЗАЦИЕЙ					
1**	**Обеспечение доступа к месту предоставления услуги на объекте** путем оказания работниками организации помощи инвалидам в преодолении барьеров, мешающих получению ими услуг на объекте, в том числе с сопровождением инвалидов, имеющих стойкие расстройства функции зрения и самостоятельного передвижения (К, О, С)				
1.1	Разработка и утверждение организационно-распорядительных и иных локальных документов учреждения о порядке оказания помощи инвалидам и другим маломобильным гражданам: **- 1 этап:** актуализация организационно-распорядительных и иных локальных документов.	Все категории	(1 этап)		

1.2	Закрепление в должностных инструкциях персонала конкретных задач и функций по оказанию помощи инвалидам и другим маломобильным гражданам (и их сопровождению): **- 1 этап:** актуализация должностных инструкций по оказанию помощи инвалидам и другим маломобильным гражданам (и их сопровождению);	Все категории	(1 этап)		
1.3	Организация систематического обучения (инструктажа) персонала по вопросам оказания помощи на объекте инвалидам и другим маломобильным гражданам (план инструктажа, журнал учета): **- 1 этап:** проведение внеочередного инструктажа персонала по вопросам оказания помощи на объекте инвалидам и другим маломобильным гражданам;	Все категории	(1 этап)		
1.4	Обеспечение доступной информации для обслуживаемых граждан (инвалидов) о порядке организации доступности объекта и предоставляемых в учреждении услуг, а также порядка оказания (получения) помощи на объекте (на сайте, на информационном стенде, в индивидуальных памятках): **- 1 этап:** обеспечение наличия копий документов, объявлений, инструкций о порядке предоставления услуги (в том числе, на информационном стенде) выполненных рельефно-точечным шрифтом Брайля и на контрастном фоне.	Все категории	(1 этап)		
1.5	Предоставление (при необходимости) инвалидам по слуху услуг с использованием русского жестового языка, с допуском на объект (к местам предоставления услуг) сурдопереводчика, тифлосурдопереводчика: **- 2 этап:** заключение договора на оказание услуг сурдопереводчика, тифлосурдопереводчика с ХМ РО ОООИ "Всероссийское общество глухих".	Г, С	(2 этап)		

3	**Организация предоставления услуг инвалидам в дистанционном формате**	Все категории	(2 этап)		
4	**Организация предоставления услуг инвалидам, имеющих стойкие расстройства функции зрения** **- 3 этап:** обеспечение в каждом разделе экспозиции не менее 4 экспонатов (или их эквивалентов), доступных для тактильного восприятия инвалидами по зрению (тактильных экспонатов);	С	(3 этап)		
5	Создание (развитие) сайта организации, адаптированного с учетом особенностей восприятия, с отражением на нем информации о состоянии доступности объекта и услуг: **- 1 этап:** добавление информации о состоянии доступности объекта и услуг на сайте организации;	Все категории	(1 этап)		

** - мероприятия 1 этапа (неотложные), 2 этапа (отложенные), 3 этапа (итоговые - капитальный ремонт /реконструкция / строительство нового здания)*
*** - мероприятия, указанные **в п. 3 раздела I** (при наличии отклонений от действующих, обязательных к исполнению, требований нормативно-технических документов) **и в п. 1 раздела II**, подлежат обязательному согласованию с полномочным представителем общественного объединения инвалидов*

СОГЛАСОВАННО:

_____ _____
(Должность, Ф.И.О.) *(Подпись)*

_____ _____
(Должность, Ф.И.О.) *(Подпись)*

_____ _____
(Должность, Ф.И.О.) *(Подпись)*

_____ _____
(Должность, Ф.И.О.) *(Подпись)*

Приложение А.4

УТВЕРЖДАЮ
Директор НГ МАУК «Музейный комплекс»
художественная галерея «Метаморфоза»
в г. Нефтеюганске
_____/ Астрелина Н.В./

График контрольных проверок (оценка результат исполнения плана по адаптации, с размещением (обновлением) информации на картах доступности: www.zhit-vmeste.ru; www.kartadostupnosti.ru; www. tismgr.admhmao.ru;)

Год	Квартал	Управленческое решение (план работ по адаптации)		Отметка о проведении проверки (исполнено/не исполнено)	Ф.И.О. Эксперта
		Перечень мероприятий (Таблицы 4.1; 4.2; 4.3; 4.4.)	Пункт перечня (кратко)		

СИСТЕМА ДОБРОВОЛЬНОЙ СЕРТИФИКАЦИИ

«МИР, ДОСТУПНЫЙ ДЛЯ ВСЕХ»

Зарегистрирована в едином реестре зарегистрированных систем добровольной сертификации ФЕДЕРАЛЬНОГО АГЕНТСТВА ПО ТЕХНИЧЕСКОМУ РЕГУЛИРОВАНИЮ И МЕТРОЛОГИИ
регистрационный номер № РОСС RU.К1843.04ЖЖЖ1

СВИДЕТЕЛЬСТВО ОБ АККРЕДИТАЦИИ

№ ЭЦ-04-1600008

Настоящее свидетельство выдано
Автономной некоммерческой организации
«Центр экспертизы и сертификации «Крылья свободы»,
ИНН 8603224069
адрес: 628616, Ханты-Мансийский автономный округ – Югра,
г. Нижневартовск, ул. Северная, д. 19-Г, кв. 115
в том, что

Автономная некоммерческая организация «Центр экспертизы и сертификации «Крылья свободы»

Аккредитовано(а) в качестве участника Системы добровольной сертификации
«МИР, ДОСТУПНЫЙ ДЛЯ ВСЕХ» как

«Экспертный центр»

Запись об аккредитации внесена в Реестр Системы добровольной сертификации «МИР, ДОСТУПНЫЙ ДЛЯ ВСЕХ»

Дата выдачи: 30 сентября 2019 г.
Свидетельство действительно до: 29 сентября 2020 г.

Орган по сертификации Системы добровольной сертификации
«МИР, ДОСТУПНЫЙ ДЛЯ ВСЕХ»
АНО «Центр изучения проблем инвалидов «Общество для всех»
119415, г. Москва, ул. Удальцова, д. 11.
Тел. (495) 935-00-22

Директор **Е.А. Бухаров**

КОПИЯ ВЕРНА

0720

ВСЕРОССИЙСКОЕ ОБЩЕСТВО ИНВАЛИДОВ
СИСТЕМА ДОБРОВОЛЬНОЙ СЕРТИФИКАЦИИ

«МИР, ДОСТУПНЫЙ ДЛЯ ВСЕХ»

Зарегистрирована в едином реестре зарегистрированных
систем добровольной сертификации
ФЕДЕРАЛЬНОГО АГЕНТСТВА
ПО ТЕХНИЧЕСКОМУ РЕГУЛИРОВАНИЮ И МЕТРОЛОГИИ
регистрационный номер № РОСС RU.К1843.04ЖЖЖ1

СЕРТИФИКАТ
Эксперта
№ ЭТ-02-1600061

Настоящий сертификат удостоверяет, что

КОЖЕВНИКОВ ОЛЕГ ГЕННАДЬЕВИЧ

Сертифицирован(-а) в качестве

Эксперта

в области создания и обеспечения безбарьерной среды
для людей с инвалидностью и маломобильных групп населения

Сертификация осуществлена в соответствии с
Положением о сертификации экспертов
Системы добровольной сертификации Общероссийской общественной организации
«Всероссийское общество инвалидов» «МИР, ДОСТУПНЫЙ ДЛЯ ВСЕХ»

Дата выдачи: 29 апреля 2019 г.
Сертификат действителен до: 28 апреля 2022 г.

Орган по сертификации Системы добровольной сертификации
«МИР, ДОСТУПНЫЙ ДЛЯ ВСЕХ»
АНО «Центр изучения проблем инвалидов «Общество для всех»
119415, г. Москва, ул. Удальцова, д. 11.
Тел. (495) 935-00-22

Руководитель
Органа по сертификации Е.А. Бухаров

КОПИЯ ВЕРНА

ВСЕРОССИЙСКОЕ ОБЩЕСТВО ИНВАЛИДОВ
СИСТЕМА ДОБРОВОЛЬНОЙ СЕРТИФИКАЦИИ

«МИР, ДОСТУПНЫЙ ДЛЯ ВСЕХ»

Зарегистрирована в едином реестре зарегистрированных систем
добровольной сертификации
ФЕДЕРАЛЬНОГО АГЕНТСТВА
ПО ТЕХНИЧЕСКОМУ РЕГУЛИРОВАНИЮ И МЕТРОЛОГИИ
регистрационный номер № РОСС RU.К1039.04ЖЖЖО

СЕРТИФИКАТ
Эксперта
№ ЭТ-01-1700120

Настоящий сертификат удостоверяет, что

ХАРИНА ЮЛИЯ ВЛАДИМИРОВНА

Сертифицирован(-а) в качестве

Эксперта

в области создания и обеспечения безбарьерной среды
для людей с инвалидностью и маломобильных групп населения

Сертификация осуществлена в соответствии с
Положением о сертификации экспертов
Системы добровольной сертификации Общероссийской общественной организации
«Всероссийское общество инвалидов» «МИР, ДОСТУПНЫЙ ДЛЯ ВСЕХ»

Дата выдачи: 28 декабря 2017 г.
Сертификат действителен до: 27 декабря 2020 г.

Орган по сертификации Системы добровольной сертификации
«МИР, ДОСТУПНЫЙ ДЛЯ ВСЕХ»
АНО «Центр изучения проблем инвалидов «Общество для всех»
119415, г. Москва, ул. Удальцова, д. 11.
Тел. (495) 935-00-22

Руководитель
Органа по сертификации Е.А. Бухаров

Центр изучения проблем инвалидов «Общество для всех»

КОПИЯ ВЕРНА

Прошнуровано и пронумеровано

Президент

АНО «ЦЭС «Крылья свободы»

_____ О.Г. Кожевников

42 (сорок два) листа

(количество листов / страниц)